



## PREFEITURA MUNICIPAL DE IUNA – ES

LEI N.º 2.580/2015

### "ALTERA ANEXOS DA LEI MUNICIPAL N.º 2.182/2008 – PLANO DIRETOR MUNICIPAL"

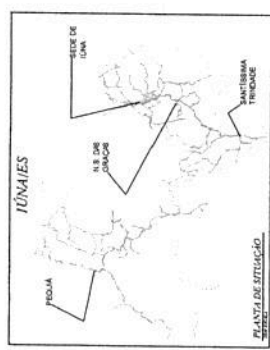
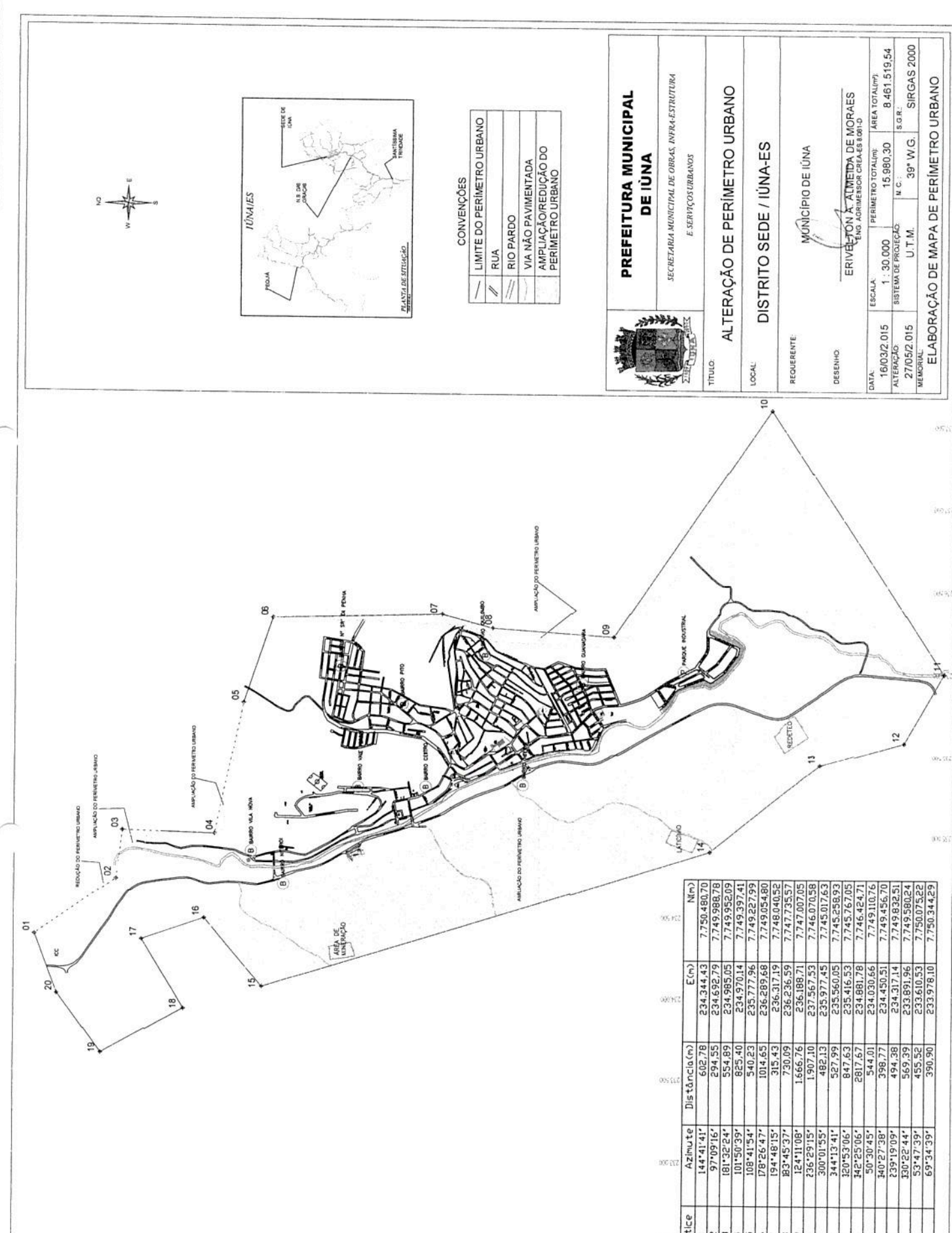
Como Prefeito Municipal de Iúna, Estado do Espírito Santo, faço saber que a Câmara Municipal aprovou e eu sanciono a seguinte Lei:

**Art. 1º** Os anexos 1 (1.1 – Mapa Perímetro Urbano – Sede do Município de Iúna) e 3 (3.1 Mapa Zoneamento Territorial Urbano – Sede do Município de Iúna), da Lei Municipal n.º 2.182/2008 – Plano Diretor Municipal, passam a vigorar com o teor dos anexos desta Lei.

**Art. 2º** Esta Lei entra em vigor na data de sua publicação, revogando-se as disposições em contrário.

Gabinete do Prefeito Municipal de Iúna, Estado do Espírito Santo, aos dezoito dias do mês de junho do ano de dois mil e quinze (18/06/2015).

  
**ROGÉRIO CRUZ SILVA**  
Prefeito Municipal de Iúna



**CONVENÇÕES**

—	LIMITE DO PERÍMETRO URBANO
—/—	RUA
—/—/—	RIO PARDO
—/—/—/—	VIA NÃO PAVIMENTADA
—/—/—/—/—	AMPLIAÇÃO/REDUÇÃO DO PERÍMETRO URBANO



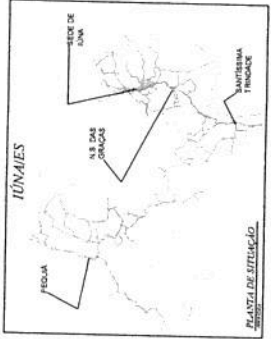
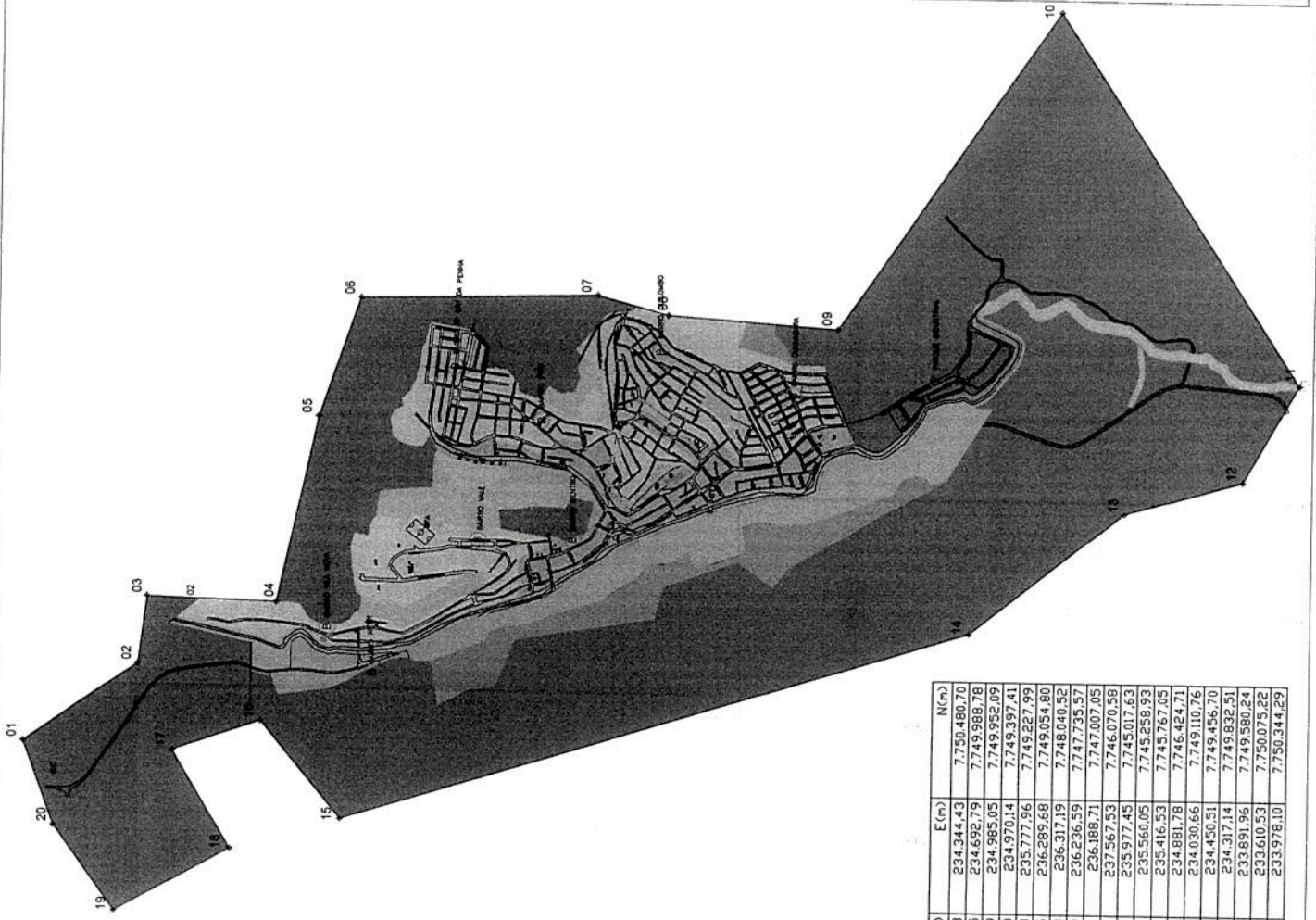
**PREFEITURA MUNICIPAL DE IUNA**  
SECRETARIA MUNICIPAL DE OBRAS, INFRA-ESTRUTURA E SERVIÇOS URBANOS

TÍTULO: **ALTERAÇÃO DE PERÍMETRO URBANO**  
LOCAL: **DISTRITO SEDE / IUNA-ES**  
REQUERENTE: **MUNICÍPIO DE IUNA**  
DESENHO: **ERIVELTON A. ALMEIDA DE MORAES**  
ENG. AGRIMENSOR CREAES 0081-D

DATA:	16/03/2015	ESCALA:	1 : 30.000	PERÍMETRO TOTAL(M²):	15.980,30	ÁREA TOTAL(M²):	8.461.519,54
ALTERAÇÃO:	27/05/2015	SISTEMA DE PROTEÇÃO:	U.T.M.	N.C.		S.G.R.:	SIRGAS 2000
MEMORIAL:							

ELABORAÇÃO DE MAPA DE PERÍMETRO URBANO

Vértice	Azimute	Distância(m)	E(m)	N(m)
01	144°41'41"	602,78	234.344,43	7.750.480,70
02	97°09'16"	294,55	234.692,79	7.749.988,78
03	181°32'24"	554,89	234.985,05	7.749.952,09
04	101°50'39"	825,40	234.970,14	7.749.397,41
05	108°41'54"	540,23	235.777,96	7.749.227,99
06	178°26'47"	1014,65	236.289,68	7.749.054,80
07	194°48'15"	315,43	236.317,19	7.748.040,56
08	83°45'37"	730,09	236.236,59	7.747.735,57
09	124°11'08"	1.666,76	236.188,71	7.747.007,05
10	236°29'15"	1.907,10	237.567,53	7.746.070,58
11	300°01'55"	482,13	235.977,45	7.745.017,63
12	344°13'41"	527,99	235.560,05	7.745.258,93
13	320°53'06"	847,63	235.416,53	7.745.767,05
14	142°25'06"	2817,67	234.881,78	7.746.424,71
15	50°30'45"	544,01	234.030,66	7.749.110,76
16	340°27'38"	398,77	234.450,51	7.749.456,70
17	239°19'09"	494,38	234.317,14	7.749.832,51
18	330°22'44"	569,39	233.891,96	7.749.580,24
19	53°47'39"	455,52	233.610,53	7.750.075,22
20	69°34'39"	390,90	233.978,10	7.750.344,29



**CONVENÇÕES**

	LIMITE DO PER. URBANO
	RUA
	RIO PARDO

- ZR1- ZONA RESIDENCIAL 1
- ZR2- ZONA RESIDENCIAL 2
- ZCS- ZONA DE COMÉRCIO E SERVIÇO
- ZEIA 1- ZONA ESPECIAL DE INTERESSE AMBIENTAL 1
- ZEIA 2- ZONA ESPECIAL DE INTERESSE AMBIENTAL 2
- ZI- ZONA INDUSTRIAL
- ZEU- ZONA DE EXPANSÃO URBANA
- ZEIS- ZONA ESPECIAL DE INTERESSE SOCIAL

**PREFEITURA MUNICIPAL DE IÚNA**

SECRETARIA MUNICIPAL DE OBRAS, INFRA-ESTRUTURA E SERVIÇOS URBANOS

**ALTERAÇÃO DE ZONEAMENTO URBANO**

LOCAL: DISTRITO SEDE / IÚNA-ES

REQUERENTE: MUNICÍPIO DE IÚNA

ELABORAÇÃO: SECRETARIA MUNICIPAL DE OBRAS, INFRA-ESTRUTURA E SERVIÇOS URBANOS

DATA: 16/03/2015	ESCALA: 1 : 30.000	PERÍMETRO TOTAL (m): 15.980,30	ÁREA TOTAL (m²): 8.461.519,54
ALTERAÇÃO: 27/05/2015	SISTEMA DE PROJEÇÃO: U.T.M.	M.C.: 39° W.G.	S.I.R.G.: SIRGAS 2000
MEMORIAL: ZONEAMENTO URBANO MUNICIPAL			

Vértice	Azimute	Distância(m)	E(m)	N(m)
01	144°41'41"	602,78	234.344,43	7.750.480,70
02	97°09'16"	294,55	234.692,79	7.749.988,78
03	181°32'24"	554,89	234.985,05	7.749.952,09
04	101°50'39"	825,40	234.970,14	7.749.397,41
05	108°41'54"	540,23	235.777,96	7.749.227,99
06	178°26'47"	1014,65	236.269,68	7.749.054,80
07	194°48'13"	315,43	236.317,19	7.748.040,52
08	183°45'37"	730,09	236.236,59	7.747.735,57
09	124°11'08"	1.666,76	236.188,71	7.747.007,05
10	236°59'15"	1.907,10	237.567,53	7.746.070,58
11	300°01'55"	482,13	235.977,45	7.745.017,63
12	344°13'41"	527,99	235.560,05	7.745.258,93
13	320°53'06"	847,63	235.416,53	7.745.767,05
14	342°25'06"	2817,67	234.881,78	7.746.424,71
15	50°30'45"	544,01	234.030,66	7.749.110,76
16	340°27'38"	396,77	234.450,51	7.749.456,70
17	239°19'09"	494,38	234.317,14	7.749.832,51
18	330°22'44"	569,39	233.891,96	7.749.580,24
19	53°47'39"	455,52	233.610,53	7.750.075,22
20	69°34'39"	390,90	233.978,10	7.750.344,29